

MĚSTSKÁ ČÁST PRAHA ČAKOVICE

Zastupitelstvo městské části

8. jednání

dne 09.12.2019

Složka		Materiál pro zastupitelstvo č. MZ 10 BJ 675/2019
předkládá :	Mgr. Soňa Černá Zástupce starosty	Podpis:
zpracoval :	Daniela Kozáková Referent OŽPaMp	Podpis:

Věc: Smlouva o zřízení služebnosti - věcného břemene se spol. Česká telekomunikační infrastruktura a.s. - pozemky parc.č. 1016, 1018 a 1548 vše v obci Praha, k.ú. Čakovice

Obsah: Důvodová zpráva
Příloha č.1: žádost
Příloha č.2: geometrický plán
Příloha č.3: vyčíslení délek
Příloha č.4: mapa

(č. usnesení)

(zn. předkl.)
OŽPaMp/Ko

Návrh usnesení:

Zastupitelstvo městské části

1) schvaluje

uzavření smlouvy o zřízení služebnosti - věcného břemene se společností Česká telekomunikační infrastruktura a.s. se sídlem Olšanská 2681/6, 130 00 Praha 3, IČ: 04084063, na stavbu, kterou investor nazval: "16010-037685, VPI 3119 TV Čakovice, et. 0008, část Otavská," v pozemcích parc.č. 1016, 1018 a 1548 vše v obci Praha, k.ú. Čakovice. Věcné břemeno se zřizuje za účelem zajištění provozu, oprav a údržby stavby podzemního komunikačního vedení. Věcné břemeno se zřizuje za cenu 38 400,- Kč + příslušná sazba DPH, splatnou do 30 dnů ode dne vystavení daňového dokladu v návaznosti na obdržení kopie návrhu na vklad věcného břemene do katastru nemovitostí.

V Praze dne 28.11.2019

Důvodová zpráva

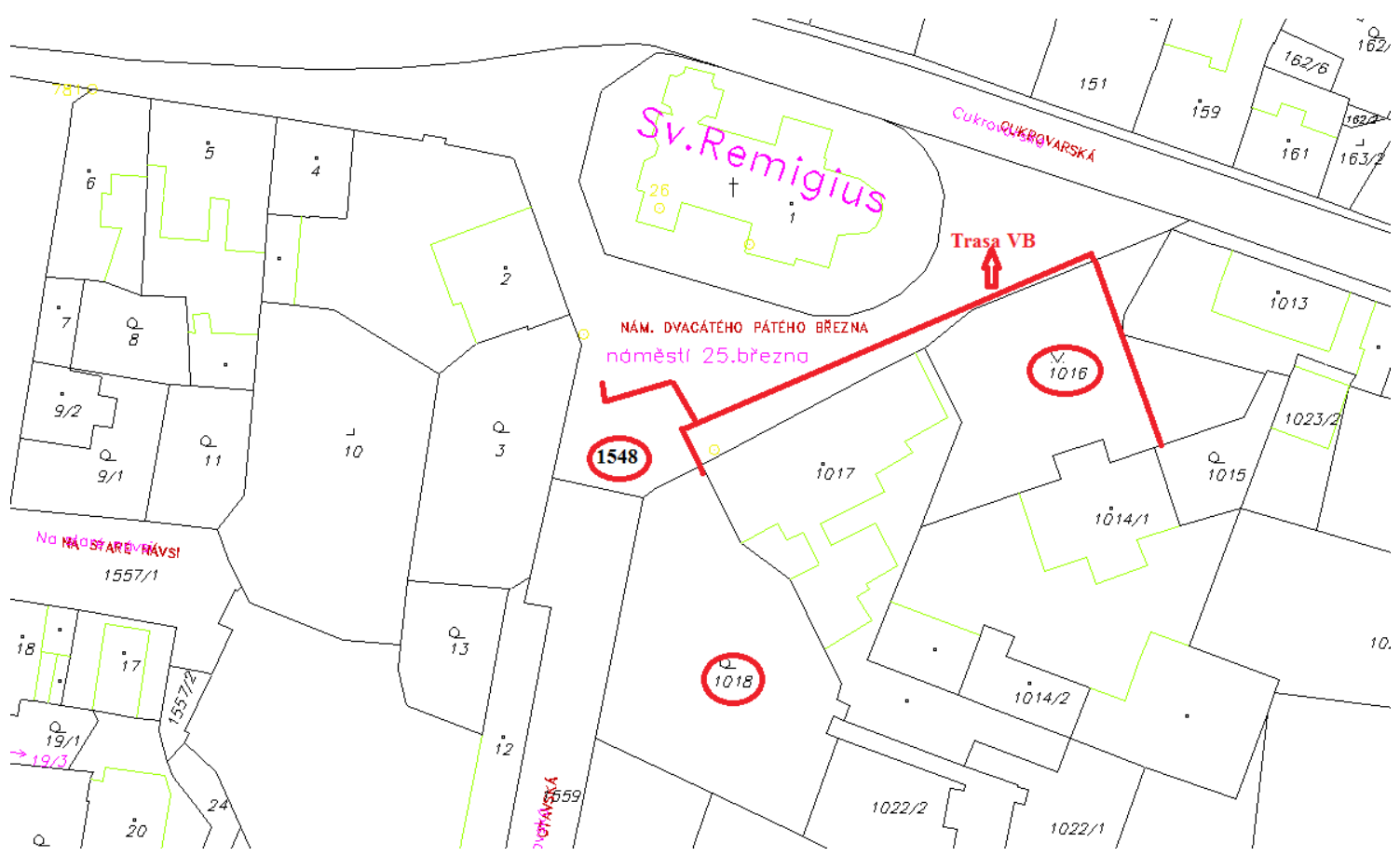
Paní Soňa Plíhalová, v zastoupení České telekomunikační infrastruktury a.s., požádala o uzavření smlouvy o zřízení služebnosti - věcného břemene, na stavbu, kterou investor nazval "16010-037685, VPI 3119 TV Čakovice, et. 0008, část Otavská" (podzemní komunikační vedení), v pozemcích parc.č. 1016, 1018 a 1548 vše v obci Praha, k.ú. Čakovice.

Smlouva o budoucí smlouvě o zřízení věcného břemene č. 176/17 byla uzavřena dne 20.7.2017.

Smlouva o zřízení služebnosti - věcného břemene zahrnuje nově, oproti smlouvě budoucí, pozemek parc.č. 1018 k.ú. Čakovice.

Cena za zřízení věcného břemene je 38 400,- Kč.

RMČ dne 2.12.2019 schválila předložený návrh uvedené smlouvy.



Daniela Kozáková

02P

Od: Eva Dlouhá
Odesláno: 1. listopadu 2019 8:49
Komu: Daniela Kozáková
Předmět: FW: Žádost o uzavření smlouvy o zřízení služebnosti / věcného břemene CETIN/
16010-037685 VPI,3119TV Čakovice,et.0008,část Otavská
oznameni.pdf; 16010_037685_VPI_3119_TV_Cakovice_Otavská.pdf; GP.pdf; Tabulka
délek.pdf; PM Cetin - TEMO.pdf; PM TEMO - Soňa Plíhalová.pdf; nové Záhlaví a zápatí
ve smlouvách.doc

ÚMČ Praha - Čakovice
Doruženo: 01.11.2019 11:32
Listy: 2 Přílohy:
li/sv: 6 Druhy příloh:
CJ 04752/2019 M P



mc26es713fd418

Ing. Eva Dlouhá
vedoucí odboru
Odbor životního prostředí a majetkoprávní



MĚSTSKÁ ČÁST PRAHA – ČAKOVICE

Nám. 25. března 121, 196 00 Praha 9

dlouha@cakovice.cz

www.cakovice.cz

Tel. +420 283 061 432

Fax: +420 283 933 497

From: sona.plihalova@temo.cz <sona.plihalova@temo.cz>
Sent: Friday, October 25, 2019 12:28 PM
To: Eva Dlouhá <Eva.Dlouha@cakovice.cz>
Subject: Žádost o uzavření smlouvy o zřízení služebnosti / věcného břemene CETIN/ 16010-037685 VPI,3119TV
Čakovice,et.0008,část Otavská

Dobrý den,

Ráda bych Vás požádala o uzavření smlouvy o zřízení služebnosti / věcného břemene na základě uzavřené Smlouvy o
budoucí smlouvě z července 2017.

Jedná se o stavbu pod označením 16010-037685 VPI,3119TV Čakovice,et.0008,část Otavská.

Akce řeší překládku a ochranu vedení sítě elektronických komunikací CETINU z důvodu rekonstrukce komunikace a
chodníků v ulici Otavská-Čakovice.

Investorem stavby je OTV MHMP, který by měl, pokud je to požadováno, stavbu kolaudovat.

Posílám tyto dokumenty:

- Sken uzavřené SOSB
- sken geometrického plánu
- Tabulku délek
- Plné moci
- záhlaví a zápatí do smlouvy
- Oznámení o ukončení stavby

Prosím o zpracování smlouvy a zaslání návrhu na níže uvedený kontakt

V případě nejasností mě, prosím, kontaktujte.

Akce řeší překládku a ochranu vedení sítě elektronických komunikací CETINU z důvodu rekonstrukce komunikace a chodníků v ulici Otavská-Čakovice.

Investorem stavby je OTV MHMP, který by měl, pokud je to požadováno, stavbu kolaudovat.

Posílám tyto dokumenty:

- Sken uzavřené SOSB
- sken geometrického plánu
- Tabulku délek
- Plné moci
- záhlaví a zápatí do smlouvy
- Oznámení o ukončení stavby

Prosím o zpracování smlouvy a zaslání návrhu na níže uvedený kontakt

V případě nejasností mě, prosím, kontaktujte.



Soňa Plíhalová

Agenda VBř

mobil: +420 722 573 841

e-mail: sona.plihalova@temo.cz

TEMO-TELEKOMUNIKACE a.s.

U Záběhlického zámku 233/15

106 00 Praha 10

www.temo.cz



From: sona.plihalova@temo.cz <sona.plihalova@temo.cz>

Sent: Friday, October 25, 2019 12:28 PM

To: Eva Dlouhá <Eva.Dlouha@cakovice.cz>

Subject: Žádost o uzavření smlouvy o zřízení služebnosti / věcného břemene CETIN/ 16010-037685 VPI,3119TV Čakovice,et.0008,část Otavská

Dobrý den,

Ráda bych Vás požádala o uzavření smlouvy o zřízení služebnosti / věcného břemene na základě uzavřené Smlouvy o budoucí smlouvě z července 2017.

Jedná se o stavbu pod označením 16010-037685 VPI,3119TV Čakovice,et.0008,část Otavská.

Akce řeší překládku a ochranu vedení sítě elektronických komunikací CETINU z důvodu rekonstrukce komunikace a chodníků v ulici Otavská-Čakovice.

Investorem stavby je OTV MHMP, který by měl, pokud je to požadováno, stavbu kolaudovat.

Posílám tyto dokumenty:

- Sken uzavřené SOSB
- sken geometrického plánu
- Tabulku délek
- Plné moci
- záhlaví a zápatí do smlouvy
- Oznámení o ukončení stavby

Prosím o zpracování smlouvy a zaslání návrhu na níže uvedený kontakt

V případě nejasností mě prosím kontaktujte.


Sona Plíhalová

Agenda VBř

mobil: +420 722 573 841

e-mail: sona.plihalova@temo.cz

TEMO-TELEKOMUNIKACE a.s.
U Záběhlického zámku 233/15
106 00 Praha 10
www.temo.cz

PLNÁ MOC

Česká telekomunikační infrastruktura a.s., akciová společnost založená a existující podle práva České republiky, se sídlem Praha 3, Olšanská 2681/6, PSČ 130 00, IČO: 04084063, DIČ: CZ04084063, zapsaná v obchodním rejstříku vedeném Městským soudem v Praze pod spz. B 20623, zastoupena Ing. Martinem Vlčkem, předsedou představenstva a Ing. Petrem Slováčkem, místopředsedou představenstva (dále jen „Zmocnitel“),

zmocňuje

TEMO-TELEKOMUNIKACE a.s., akciová společnost založená a existující podle práva České republiky, se sídlem U Záběhlického zámku 233/15, Praha 10, IČO: 25740253, DIČ: CZ25740253, zapsaná v obchodním rejstříku vedeném Městským soudem v Praze pod spz B 5803 (dále jen „Zmocněnec“),

k tomu, aby na základě RÁMCOVÉ SMLOUVY O DÍLO pro přípravu výstavby a výstavbu sítě elektronických komunikací uzavřené mezi Zmocnitelem a Zmocněncem („Smlouva“):

- zastupoval Zmocnitele a činil jménem Zmocnitele právní jednání ve vztahu k příslušným správním orgánům, k orgánům místní správy, samosprávy jakož i ve vztahu k třetím osobám v rámci vykonávání činností Zmocněnce jakožto Zhotovitele dle Smlouvy na území České republiky,
- oznamoval jménem Zmocnitele vlastníkům nemovitostí dotčeným prováděním Díla, případně správcům nebo uživatelům takových nemovitostí, vstup či vjezd na nemovitost a provádění dalších činností dle ustanovení § 104 zákona o elektronických komunikacích a o změně některých souvisejících zákonů, ve znění pozdějších předpisů („Zákon o elektronických komunikacích“),
- projednával s vlastníky nemovitostí zřízení věcných břemen k pozemkům či stavbám dotčeným prováděním Díla dle Smlouvy, a to v souladu se Smlouvou a v souladu se Zákonem o elektronických komunikacích, sděloval vlastníkům nemovitostí dotčeným prováděním Díla, že nemovitost je zatížena právem věcného břemene, které svědčí Zmocniteli a vlastníkům nemovitostí dotčeným prováděním Díla oznamoval, že takové právo je titulem, který Zmocnitele a v jeho zastoupení rovněž Zmocněnec opravňuje ke vstupu na nemovitost dotčenou prováděním Díla a k provádění činností v souladu se Zákonem o elektronických komunikacích na/v dotčených nemovitostech,
- činil veškerá právní jednání směřující ke zřízení věcných břemen k nemovitostem dotčeným prováděním Díla Smlouvy rozhodnutím vyvlastňovacího úřadu, a to v souladu se Smlouvou, a v souladu se Zákonem o elektronických komunikacích,
- uzavíral jménem Zmocnitele s vlastníky dotčených nemovitostí smlouvy o smlouvě budoucí o zřízení služebnosti, jakož i smlouvy o zřízení služebnosti a smlouvy o zrušení služebnosti, smlouvy o umístění zařízení veřejné komunikační sítě či jiné smlouvy k pozemkům nebo stavbám dotčeným prováděním Díla dle Smlouvy výhradně v souladu se Smlouvou, přičemž bez předchozího písemného souhlasu Zmocnitele je oprávněn v takových smlouvách sjednat závazek k tíži Zmocnitele, jehož výše nepřesáhne 200.000,- Kč (slovy: dvě stě tisíc korun českých),
- projednával s vlastníky dotčených nemovitostí umístění koncového bodu veřejné komunikační sítě,

IČO: 04084063 DIČ: CZ04084063

Bankovní spojení:

Česká telekomunikační infrastruktura a. s. se sídlem Olšanská 2681/6, Praha 3, PSČ 130 00,

reg. u Městského soudu v Praze spis. zn. B 20623

www.cetin.cz


- uzavíral jménem Zmocnitele s třetími osobami smlouvy o stanovení rozhraní veřejné komunikační sítě,
- zastupoval Zmocnitele v řízení o povolení vkladu, výmazu či záznamu služebností/věcného břemene před příslušným katastrálním úřadem,
- činil veškerá právní jednání, včetně přebírání písemností, směřující k vydání rozhodnutí o umístění stavby či územního souhlasu ve vztahu ke všem částem díla dle Smlouvy, a to včetně zajištění vydání veškerých správních rozhodnutí, povolení, souhlasů a vyjádření orgánů veřejné správy, správců sítí, vlastníků či uživatelů nemovitostí, a vyhotovení dalších příslušných podkladů, jež jsou pro vydání takového rozhodnutí o umístění stavby či územního souhlasu potřebné,
- zastupoval Zmocnitele při prohlídce stavby a činil veškerá právní jednání směřující k tomu, aby Zmocnitel získal veškerá povolení a souhlasy dle zákona č. 183/2006 Sb., o územním plánování a stavebním řádu (stavební zákon) nezbytné k řádnému užívání díla zhotoveného Zmocněncem dle Smlouvy a Zmocnitele ve správních řízeních o získání povolení a souhlasů dle zákona č. 183/2006 Sb., o územním plánování a stavebním řádu (stavební zákon) nezbytných k řádnému užívání díla zhotoveného Zmocněncem dle Smlouvy zastupoval,
- prováděl vytýčení inženýrských sítí v konkrétním místě stavby a vyjadřoval se k existenci jím budované komunikační sítě,
- projednával podmínky stanovené ve správním řízení, týkající se zvláštního užívání dotčených nemovitostí, činil veškeré právní úkony směřující k vydání veškerých správních rozhodnutí, povolení, souhlasů a vyjádření orgánů veřejné správy, správců sítí, nebo vlastníků či uživatelů nemovitostí, která jsou nezbytná k provedení Díla dle Smlouvy,
- zastupoval Zmocnitele zejména před příslušnými správními orgány, jakož i před orgány samosprávy, vlastníky a správci dotčených nemovitostí při ohlašování havárií a poruch na veřejné komunikační síti a takové havárie a poruchy na veřejné komunikační síti následně opravoval,
- zastupoval Zmocnitele v řízeních o úhradě poplatku za užívání veřejného prostranství před příslušným správcem daně dle zákona č. 280/2009 Sb., daňový řád,
- projednával podmínky k umožnění záchranného archeologického výzkumu,
- činil veškerá právní jednání směřující k vydání rozhodnutí o povolení stavby samostatného odběrného místa nebo podružného odběrného místa jakož i projednával s vlastníky dotčených nemovitostí či s k tomu oprávněnou třetí osobou zřízení samostatného odběrného místa nebo podružného odběrného místa,
- projednával s vlastníky nemovitostí případně správci inženýrských sítí využití věcí v jejich vlastnictví k umístění vedení či zařízení veřejné komunikační sítě Zmocnitele,
- jednal s dodavateli a distributory energií, uzavíral smlouvy, jejichž předmětem je zřízení nebo zrušení odběrného místa pro odběr energie, a to včetně dodatků k nim, přičemž bez předchozího písemného souhlasu Zmocnitele je oprávněn v takových smlouvách sjednat závazek k tíži Zmocnitele, jehož výše nepřesáhne 500.000,- Kč (slovy: pět set tisíc korun českých) ročního plnění na jednotlivou smlouvu a/nebo odběrné místo,
- přebíral od třetích osob a potvrzoval třetím osobám práce provedené třetími osobami v rámci energetické služby.

Tato plná moc se udílí na dobu určitou a zaniká dne 31. 12. 2020.


Tato plná moc se uděluje s právem substitute, Zmocněnec tedy může oprávnění z této plné moci přenést na třetí osobu, odpovídá však za její činnost, jako by příslušná práva vykonával sám.

V Praze dne 8.3.2018

Česká telekomunikační infrastruktura a.s.
Představenstvo



Ing. Martin Vlček
předseda představenstva



Ing. Petr Slováček
místopředseda představenstva

Ověření – legalizace

Běžné číslo ověřovací knihy: 01/290,294/2018

Ověřuji, že:

Ing. Martin Vlček, nar. [redacted]


Ing. Petr Slováček, nar. [redacted]

bydlištěm, [redacted]

před notářem vlastnoručně podepsali tuto listinu-----

Totožnost byla prokázána platnými úředními průkazy.----

V Praze dne 8.3.2018-----



Marcela Srámková
notářská tajemnice
pověřená Mgr. Radimem Neubauerem.
notářem v Praze, se sídlem
Praha 1, Kaprova 6

OVĚŘOVACÍ DOLOŽKA PRO VIDIMACI

Podle ověřovací knihy Úřad městské části Praha 4
poř. č. vidimace X/9258/2018
tato úplná kopie obsahující 3 strany
souhlasí doslovně s předloženou listinou, z níž byla pořízena.
a tato listina je prvopisem obsahujícím 3 strany.
Listina, z níž je vidimovaná listina pořízena, neobsahuje viditelný
zajišťovací prvek, jenž je součástí obsahu právního významu této
listiny.

V Praze 4 dne 26. 11. 2018



vidimaci provedl/a
Jana Bidmannová

PLNÁ MOC

Společnost TEMO-TELEKOMUNIKACE a.s., se sídlem U Záběhlického zámku 233/15, 106 00 Praha 10, IČ 25740253, registrovaná u Městského soudu v Praze, oddíl B, vložka 5803, za kterou jedná Ing. Jan Kolář, předseda představenstva (dále jen „Zmocnitel“), tímto **zmocňuje** paní

Soňu Plíhalovou

bytem [redacted] r.č. [redacted] (dále jen „Zmocněnec“),

k tomu, aby na základě Rámcové smlouvy o dílo v oblasti výstavby, údržby, oprav, zřizování a zajišťování služeb veřejné komunikační sítě (dále jen „Smlouva“)

zastupoval Zmocnitele a **jednal jménem** Zmocnitele při jednání s příslušnými správními orgány státní a místní správy, orgány místní samosprávy, jakož i s fyzickými a právnickými osobami v rámci vykonávání činností Zmocněnce jakožto Zhotovitele podle Smlouvy na území České republiky, a sice k tomu, aby Zmocněnec:

- oznamoval jménem Zmocnitele všem Zmocněnci známým dotčeným vlastníkům, případně správcům nebo uživatelům nemovitostí, vstup či vjezd na jejich nemovitost a provádění dalších činností v souladu s ustanovením § 104 odst. 6, případně s § 104 odst. 12 Zákona o elektronických komunikacích,
- upozorňoval vlastníky dotčených nemovitostí, pokud na nemovitosti již podle informace Zmocnitele vážně věcné břemeno ve prospěch Zmocnitele, na tuto skutečnost jako na právní titul, který Zmocnitele a v jeho zastoupení i Zmocněnce opravňuje ke vstupu a provádění příslušných činností na/v dotčených nemovitostech,
- projednával s vlastníky dotčených nemovitostí zřízení věcných břemen k pozemkům či stavbám dotčeným prováděním Smlouvy, a to v souladu se Smlouvou, a činil veškeré právní úkony směřující ke služebnostem k nemovitostem dotčeným prováděním Smlouvy rozhodnutím vyvlastňovacího úřadu, a to v souladu se Smlouvou, jakož i projednával s vlastníky dotčených nemovitostí umístění koncového bodu veřejné komunikační sítě,
- uzavíral jménem Zmocnitele s vlastníky dotčených nemovitostí smlouvy o smlouvě budoucí o zřízení služebnosti, jakož i smlouvy o zřízení služebnosti a smlouvy o zrušení služebnosti, či smlouvy o umístění zařízení veřejné komunikační sítě k pozemkům či stavbám dotčeným prováděním Smlouvy, v souladu se Smlouvou, přičemž je oprávněn v takových smlouvách sjednat závazek k tíži Zmocnitele, jehož výše nepřesáhne 200.000,- Kč (slovy: dvě stě tisíc korun českých),
- uzavíral jménem Zmocnitele s třetími osobami smlouvy o stanovení rozhraní veřejné komunikační sítě,
- zastupoval Zmocnitele v řízení o povolení vkladu, výmazu či záznamu služebnosti před příslušným katastrálním úřadem,

- činil veškerá právní jednání, a to včetně přebírání písemností, směřující k vydání rozhodnutí o umístění stavby či územního souhlasu ve vztahu ke všem částem díla podle Smlouvy, a to včetně zajištění vydání veškerých správních rozhodnutí, povolení, souhlasů a vyjádření orgánů veřejné správy, správců sítí, vlastníků či uživatelů nemovitostí, a vyhotovení dalších příslušných podkladů, jež jsou pro vydání takového rozhodnutí o umístění stavby či územního souhlasu potřebné,
- činil jménem Zmocnitele oznámení vůči příslušnému stavebnímu úřadu o záměru Zmocnitele započít s užíváním stavby ve smyslu ustanovení § 119 zákona č. 183/2006 Sb., o územním plánování a stavebním řádu,
- zastupoval Zmocnitele při závěrečné prohlídce stavby ve smyslu ustanovení § 120 odst. 1 zákona č. 183/2006 Sb., o územním plánování a stavebním řádu,
- prováděl vytýčení inženýrských sítí v konkrétním místě stavby a vyjadřoval se k existenci jím budované komunikační sítě,
- projednával podmínky stanovené ve správním řízení, týkající se zvláštního užívání dotčených nemovitostí, činil veškeré právní úkony směřující k vydání veškerých správních rozhodnutí, povolení, souhlasů a vyjádření orgánů veřejné správy, správců sítí, nebo vlastníků či uživatelů nemovitostí, která jsou nezbytná k provedení Díla dle Smlouvy,
- zastupoval Zmocnitele zejména před příslušnými správními orgány, jakož i před orgány samosprávy při ohlašování havárií a poruch na veřejné komunikační sítě a takové havárie a poruchy na veřejné komunikační sítě následně opravoval,
- zastupoval Zmocnitele v řízeních o úhradě poplatku za užívání veřejného prostranství před příslušným správcem daně dle zákona č. 280/2009 Sb., daňový řád,
- projednával podmínky k umožnění záchranného archeologického výzkumu,
- činil veškeré právní úkony směřující k vydání rozhodnutí o povolení stavby samostatného odběrného místa nebo podružného odběrného místa jakož i projednával s vlastníky dotčených nemovitostí či s k tomu oprávněnou třetí osobou zřízení samostatného odběrného místa nebo podružného odběrného místa,
- projednával s vlastníky případně správci inženýrských sítí využití jejich majetku k umístění vedení či zařízení veřejné komunikační sítě Zmocnitele.

Tato plná moc se udílí na dobu určitou a zaniká dne 31. 12. 2020.

V Praze dne 23.11.2018

Za společnost TELEKOMUNIKACE a.s.

.....
Ing. Jan Kolář
předseda představenstva

Tuto plnou moc přijímám.

Soňa Plíhalová

OVĚŘOVACÍ DOLOŽKA PRO LEGALIZACI

Podle ověřovací knihy Úřad městské části Praha 4
poř. č. legalizace X/9213/2018
vlastnoručně podepsal/a

Jan Kolář
jméno/a, příjmení, datum a místo narození žadatele

adresa místa trvalého pobytu

Občanský průkaz

druh a číslo dokladu, na základě kterého byly zjištěny osobní údaje v této ověřovací doložce

V Praze 4 dne 26.11.2018

Legalizaci provedl/a
Tařana Bidrmannová

VÝKAZ DOSAVADNÍHO A NOVÉHO STAVU ÚDAJŮ KATASTRU NEMOVITOSTÍ																		
Dosavadní stav				Nový stav														
Označení pozemku parc. číslem	Výměra parcely		Druh pozemku	Označení pozemku parc. číslem	Výměra parcely		Druh pozemku	Typ stavby	Způsob využití	Způsob využití	Způsob určení výměr	Porovnání se stavem evidence právních vztahů						
	ha	m ²	Způsob využití		ha	m ²	Způsob využití	Díl přechází z pozemku označeného v katastru nemovitostí				dřívější poz. evidenci	Číslo listu vlastnictví	Výměra dílu		Označení dílu		
1016												1016		866				
1018												1018		866				
1548												1548		866				

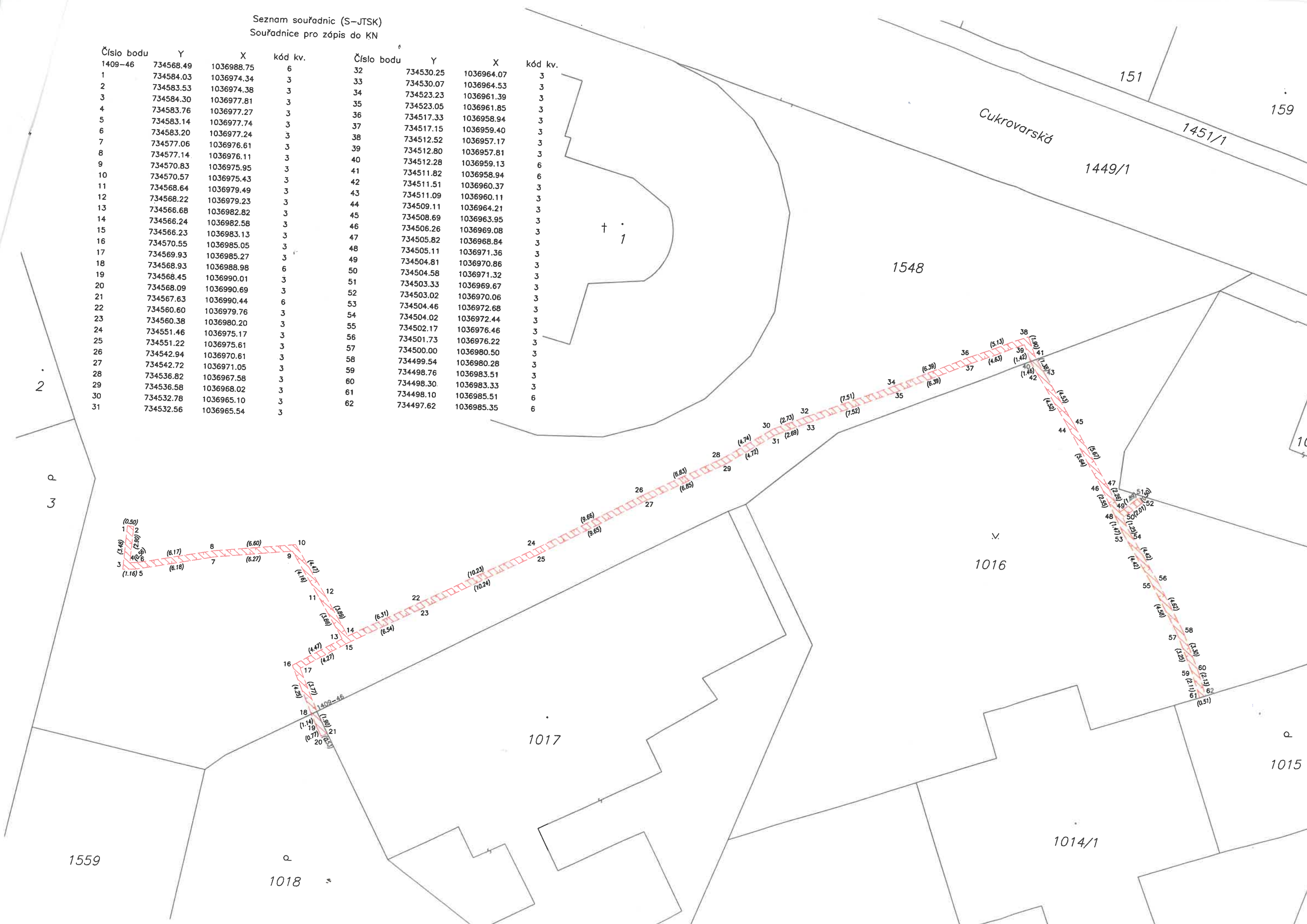
Druh věcného břemene : dle smlouvy

Oprávněný : dle smlouvy

GEOMETRICKÝ PLÁN pro vymezení rozsahu věcného břemene	Geometrický plán ověřil úředně oprávněný zeměměřický inženýr:		Stejnopis ověřil úředně oprávněný zeměměřický inženýr:				
	Jméno, příjmení:	ing. Tomáš Mojžíšek		Jméno, příjmení:	Ing. Tomáš Mojžíšek		
	Číslo položky seznamu úředně oprávněných zeměměřických inženýrů:	2497/2010		Číslo položky seznamu úředně oprávněných zeměměřických inženýrů:	2497/2010		
	Dne:	16.04.2019	Číslo:	494/2019	Dne:	18.4.2019	Číslo:
Náležitosti a přesnosti odpovídá právním předpisům.	Katastrální úřad souhlasí s otiskováním parcel.		Tento stejnopis odpovídá geometrickému plánu v elektronické podobě uloženému v dokumentaci katastrálního úřadu.				
Vyhotovitel: Zuzana Ulrichová	KÚ pro hlavní město Prahu KP Praha Jitka Němcová PGP-1862/2019-101 2019.04.18 11:35:16 CEST		Ověření stejnopisu geometrického plánu v listinné podobě.				
ICU 74877747							
Číslo plánu: 2179-27/2019							
Okres: ---							
Obec: Praha							
Kat. území: Čakovice							
Mapový list: Kralupy nad Vltavou 3-8/13							
Dosavadním vlastním pozemkům byla poskytnuta možnost seznámit se v terénu s průběhem navrhovaných nových hranic, které byly označeny předepsaným způsobem:	---						

Seznam souřadnic (S-JTSK)
Souřadnice pro zázpis do KN

Číslo bodu	Y	X	kód kv.	Číslo bodu	Y	X	kód kv.
1409-46	734568.49	1036988.75	6	32	734530.25	1036964.07	3
1	734584.03	1036974.34	3	33	734530.07	1036964.53	3
2	734583.53	1036974.38	3	34	734523.23	1036961.39	3
3	734584.30	1036977.81	3	35	734523.05	1036961.85	3
4	734583.76	1036977.27	3	36	734517.33	1036958.94	3
5	734583.14	1036977.74	3	37	734517.15	1036959.40	3
6	734583.20	1036977.24	3	38	734512.52	1036957.17	3
7	734577.06	1036976.61	3	39	734512.80	1036957.81	3
8	734577.14	1036976.11	3	40	734512.28	1036959.13	6
9	734570.83	1036975.95	3	41	734511.82	1036958.94	6
10	734570.57	1036975.43	3	42	734511.51	1036960.37	3
11	734568.64	1036979.49	3	43	734511.09	1036960.11	3
12	734568.22	1036979.23	3	44	734509.11	1036964.21	3
13	734566.68	1036982.82	3	45	734508.69	1036963.95	3
14	734566.24	1036982.58	3	46	734506.26	1036969.08	3
15	734566.23	1036983.13	3	47	734505.82	1036968.84	3
16	734570.55	1036985.05	3	48	734505.11	1036971.36	3
17	734569.93	1036985.27	3	49	734504.81	1036970.86	3
18	734568.93	1036988.98	6	50	734504.58	1036971.32	3
19	734568.45	1036990.01	3	51	734503.33	1036969.67	3
20	734568.09	1036990.69	3	52	734503.02	1036970.06	3
21	734567.63	1036990.44	6	53	734504.46	1036972.68	3
22	734560.60	1036979.76	3	54	734504.02	1036972.44	3
23	734560.38	1036980.20	3	55	734502.17	1036976.46	3
24	734551.46	1036975.17	3	56	734501.73	1036976.22	3
25	734551.22	1036975.61	3	57	734500.00	1036980.50	3
26	734542.94	1036970.61	3	58	734499.54	1036980.28	3
27	734542.72	1036971.05	3	59	734498.76	1036983.51	3
28	734536.82	1036967.58	3	60	734498.30	1036983.33	3
29	734536.58	1036968.02	3	61	734498.10	1036985.51	6
30	734532.78	1036965.10	3	62	734497.62	1036985.35	6
31	734532.56	1036965.54	3				



Vyčíslení délek realizovaných tras inženýrských sítí

Zaměřením skutečného stavu v terénu byly do následujících pozemků uloženy inženýrské sítě:

Tabulku vyplňte pro stejný počet volně ležících kabelů nebo trubek samostatně - při změně počtu souběžných vedení nebo změně investora vyplňte další list

Druh inženýrské sítě: Telekomunikační										
Rozpis počtu volně ležících kabelů nebo trubek: např.:		Investor	Počet uložených ks			Investor	Počet uložených ks			
1) Asiatel 3x										
2) Pakatel 12x										
3) Amerikanatel 1x										
Katastrální území : Čakovice										
Pozemek		Protlak a podvrt			Uložení do pomocného pozemku	Uložení do stávající chráničky	Uložení do vozovky	Uložení do krajnice nebo středního dělicího pásu	Uložení do chodníku	
parcelní číslo	název ulice	Zřízení montážních startovacích a cílových jám	Průměr chráničky							
			ø do 0,15 m	ø do 0,50 m						ø nad 0,50 m
		m ²	m	m	m	m	m	m	m	
1016						32				
1018						2				
1548						94				

V Praze dne: 10.04.2019

Vyhotovil:
Ulrichová

Tel:

Zuzana Ulrichová

IČ: 748 77 747

.....
razítko a podpis geodetické firmy *)

*) V případě přeložek telefonní sítě vyhotoví projektant