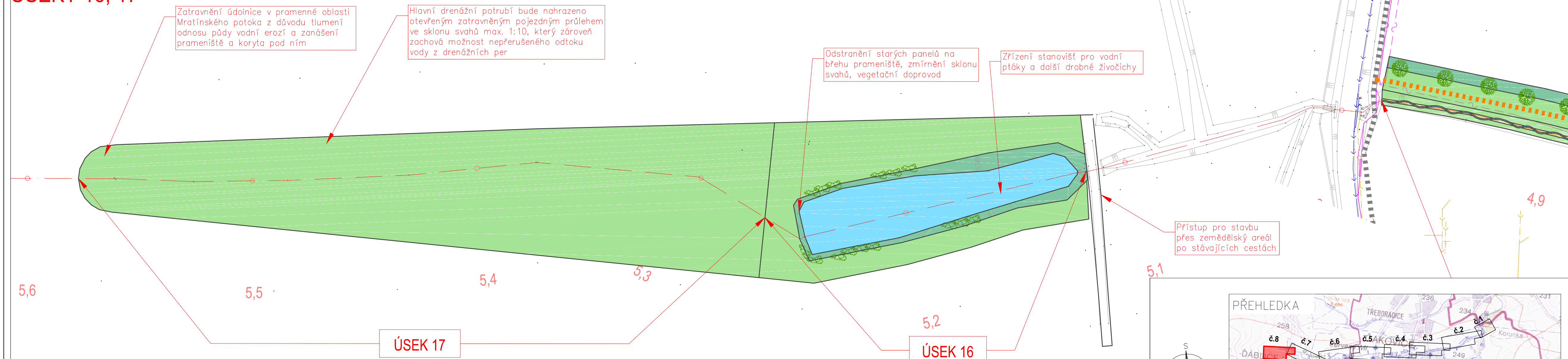









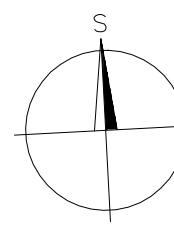
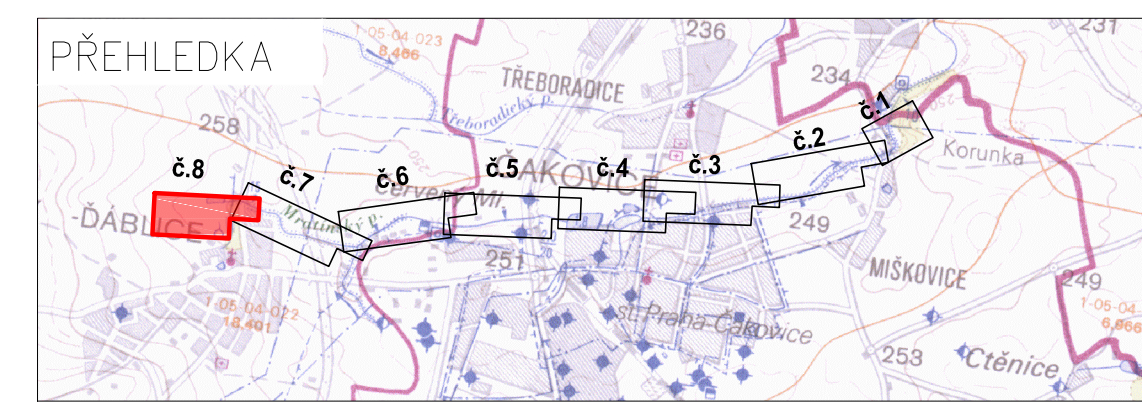
# SITUACE NÁVRHOVÉHO STAVU - VÝKRES Č. 8

## ÚSEKY 16, 17



### LEGENDA

-  ČLENITÁ KYNETA PRO BĚŽNÉ PRŮTOKY (Q30d)
-  ŠIRŠÍ DNO POTOČNÍHO PÁSU STABILIZOVANÉ PŘÍČNÝMI PRAHY, ROZČLENĚNÍ KAMENY A ŘIČNÍM DŘEVEM, VÝSADBA POROSTŮ VLHKOMILNÝCH ROSTLIN, ZATRAVNĚNÍ
-  ZÓNA VEGETACE S MINIMÁLNÍM NÁROKEM NA ÚDRŽBU (NEKOSENÁ LOUKA, PÁSY DŘEVIN), BIOTOP PRO DROBNÉ ŽIVOČICHY, PTACTVO
-  TRVALÝ TRAVNÍ POROST, PÁSY DŘEVIN, OBČASNÁ ÚDRŽBA, KOSENÍ
-  PARKOVÁ ZELEŇ, INTENZIVNÍ ÚDRŽBA, KOSENÍ
-  CESTY STÁVAJÍCÍ
-  CESTY NAVRŽENÉ (PÁTEŘNÍ / DOPLŇKOVÉ)



Kreslil ING. MARTIN LEXA <i>Lexa</i>	Navrhl ING. MARTIN LEXA <i>Lexa</i>	Odp. projektant ING. PAVEL MENHARD <i>Menhard</i>	Tech. kontrola ING. JAN UHLÁŘ <i>Uhlář</i>	<b>VRV</b> VODOHOSPODÁŘSKÝ ROZVOJ A VÝSTAVBA a.s. Nábrežní 4 150 56 Praha 5
Kraj Hlavní město Praha	Obec Hlavní město Praha	Soubor Situace_Navrh.dwg		
Investor MČ Praha-Čakovice	K.ú. Ďáblice, Čakovice, Miškovice	Formát 5 A4		
MRATÍNSKÝ POTOK – ELIMINACE POVODŇOVÝCH PRŮTOKŮ PŘÍRODĚ BLÍZKÝM ZPŮSOBEM		Datum 08/2013		
Situace návrhového stavu – výkres č. 8		Stupeň FS		
Měřítko 1:1 000		Zakázka 2326/002		
Výkres č.:				