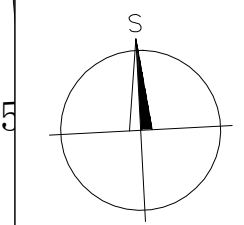
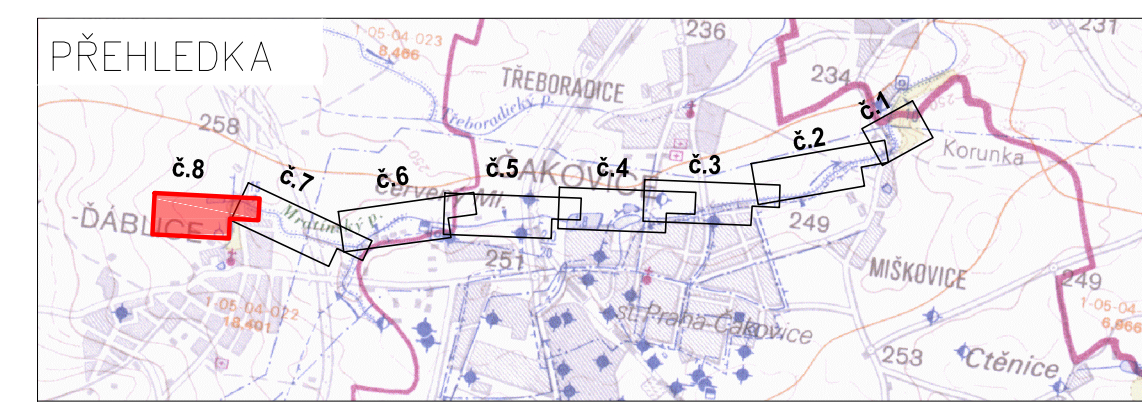
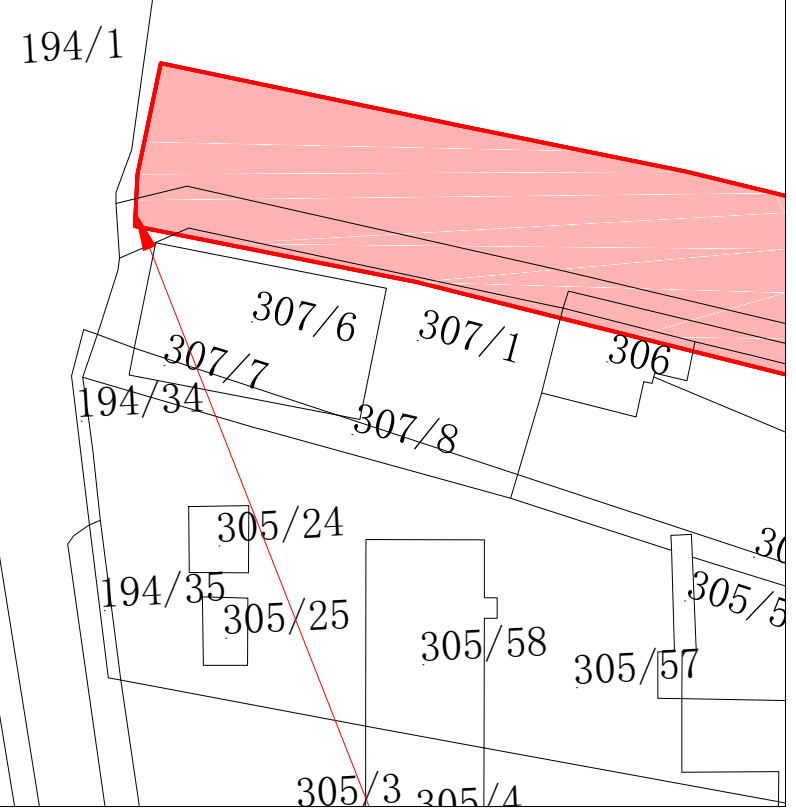
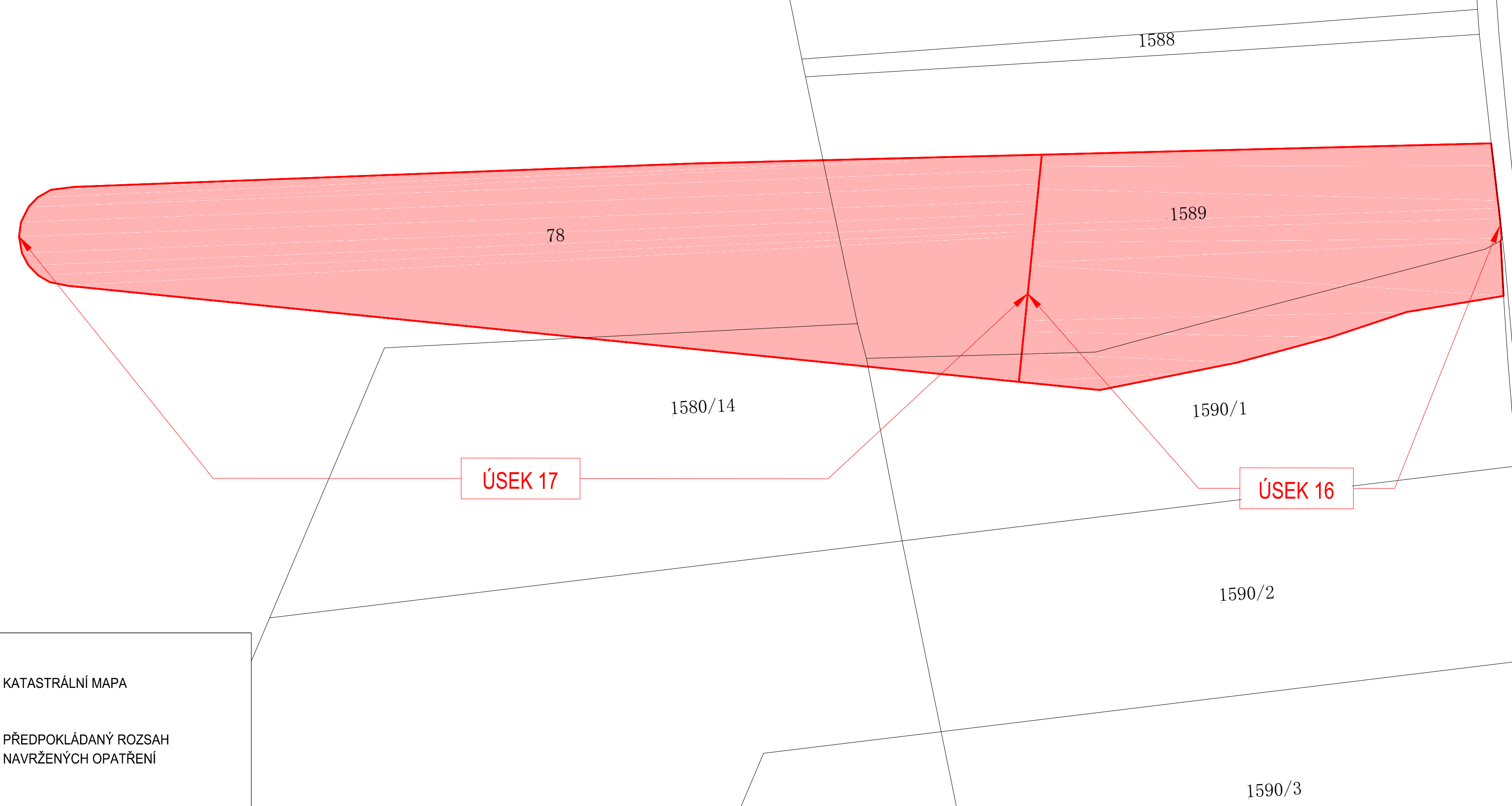



**MAJETKOPRÁVNÍ SITUACE - VÝKRES Č. 8**  
**ÚSEKY 16, 17**



**LEGENDA:**

283	KATASTRÁLNÍ MAPA
+281	

 PŘEDPOKLÁDANÝ ROZSAH  
 NAVRŽENÝCH OPATŘENÍ

Kreslil ING. MARTIN LEXA <i>Lexa</i>	Navrhl ING. MARTIN LEXA <i>Lexa</i>	Odp. projektant ING. PAVEL MENHARD <i>Menhard</i>	Tech. kontrola ING. JAN CHLÁŘ <i>Chlár</i>	<b>VRV</b> VODOHOSPODÁŘSKÝ ROZVOJ A VÝSTAVBA a.s. Nábrežní 4 150 56 Praha 5
Kraj Hlavní město Praha	Obec Hlavní město Praha	Soubor Situace_Navh_katastr.dwg		
Investor MČ Praha-Čakovice	K.ú. Ďáblice,Čakovice,Míšovice	Formát 5 A4	Datum 08/2013	
MRATÍNSKÝ POTOK – ELIMINACE POVODŇOVÝCH PRŮTOKŮ PŘÍRODĚ BLÍZKÝM ZPŮSOBEM		Stupeň FS	Zakázka 2326/002	
MAJETKOPRÁVNÍ SITUACE – výkres č. 8		Měřítko 1:1 000	Výkres č.:	