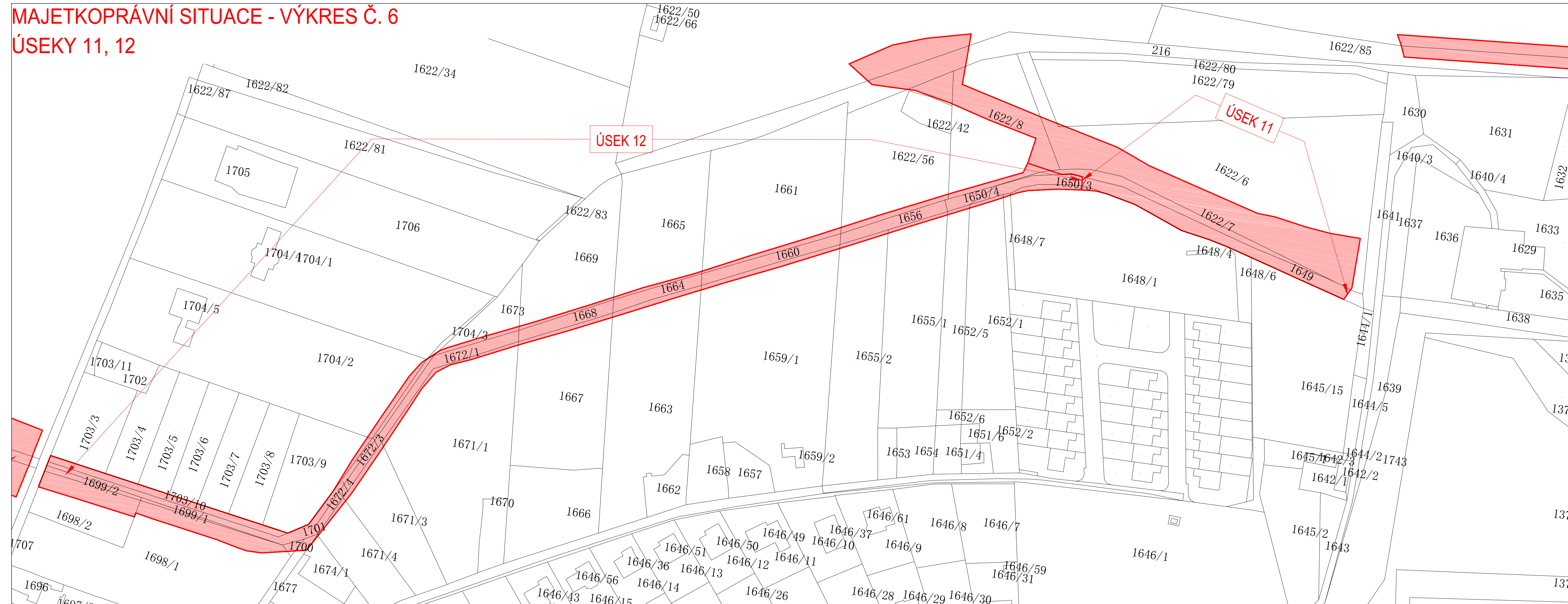


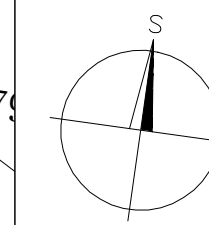
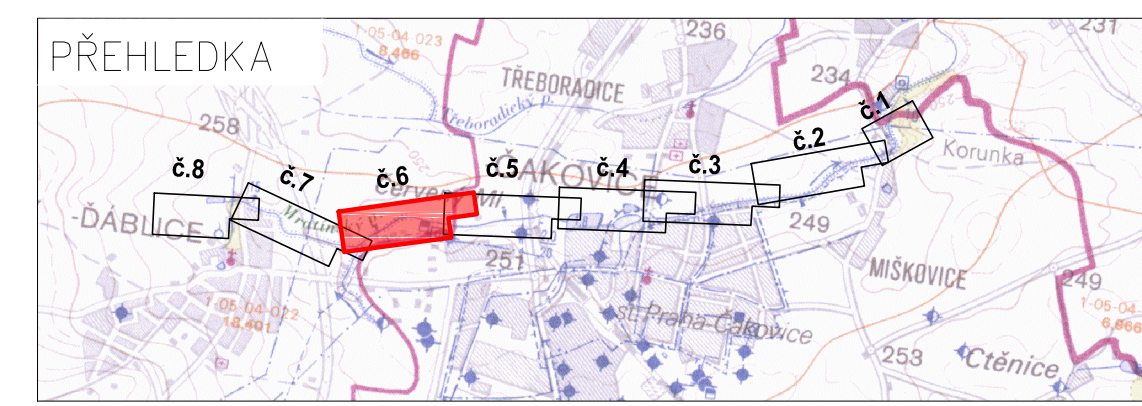
MAJETKOPRÁVNÍ SITUACE - VÝKRES Č. 6

ÚSEKY 11, 12



LEGENDA:

- 283 KATASTRÁLNÍ MAPA
- +281
- PŘEDPOKLÁDANÝ ROZSAH NAVRŽENÝCH OPATŘENÍ



Kreslil ING. MARTIN LEXA <i>Lexa</i>	Navrhl ING. MARTIN LEXA <i>Lexa</i>	Odp. projektant ING. PAVEL MENHARD <i>Menhard</i>	Tech. kontrola ING. JAN VÍHLÁŘ <i>Víhlář</i>	VODOHOSPODÁŘSKÝ ROZVOJ A VÝSTAVBA a.s. Nádražní 4 150 56 Praha 5
Kraj Hlavní město Praha	Obec Hlavní město Praha	Soubor Situace_Navh_katastr.dwg	Formát 5 A4	
Investor MČ Praha-Čakovice	K.ú. Ďáblice, Čakovice, Mískovice	Datum 08/2013	Stupeň FS	MAJETKOPRÁVNÍ SITUACE – výkres č. 6 1:1 000
MRATÍNSKÝ POTOK – ELIMINACE POVODŇOVÝCH PRŮTOKŮ PŘÍRODĚ BLÍZKÝM ZPŮSOBEM		Zakázka 2326/002	Výkres č.:	