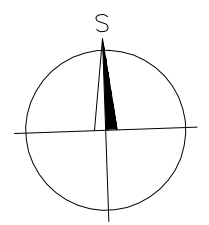
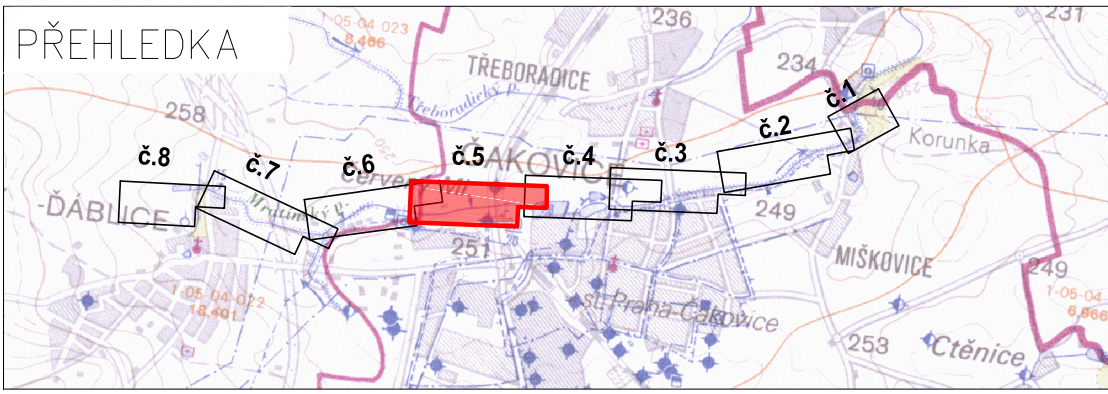
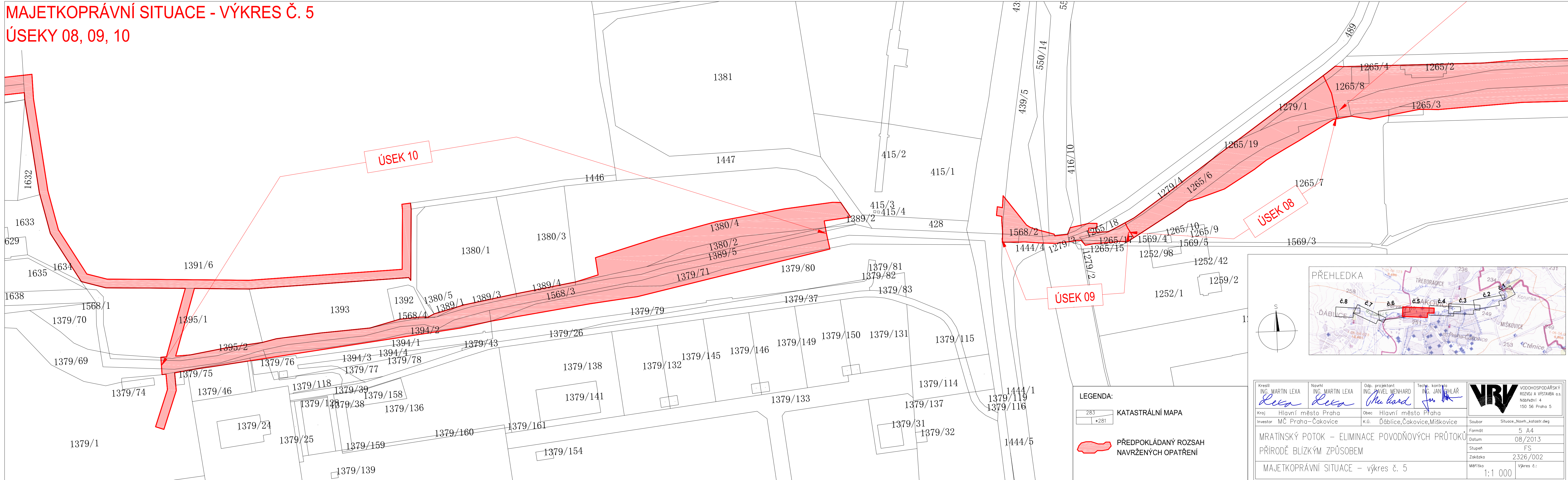


MAJETKOPRÁVNÍ SITUACE - VÝKRES Č. 5

ÚSEKY 08, 09, 10



LEGENDA:

283 KATASTRÁLNÍ MAPA

+281

PŘEDPOKLÁDANÝ ROZSAH NAVRŽENÝCH OPATŘENÍ

Kreslil ING. MARTIN LEXA <i>Lexa</i>	Navrhl ING. MARTIN LEXA <i>Lexa</i>	Odp. projektant ING. PAVEL MENHARD <i>Menhard</i>	Tech. kontrola ING. JAN CIHLÁŘ <i>Cihlar</i>	VRV VODOHOSPODÁŘSKÝ ROZVOJ A VÝSTAVBA a.s. Nábrežní 4 150 56 Praha 5
Kraj Hlavní město Praha	Obec Hlavní město Praha	Soubor Situace_Navh_katastr.dwg	Formát 5 A4	
Investor MČ Praha-Čakovice	K.ú. Ďáblice,Čakovice,Miškovice	Datum 08/2013	Stupeň FS	Výkres č.: 1:1 000
MRATÍNSKÝ POTOK – ELIMINACE POVODŇOVÝCH PRŮTOKŮ PŘÍRODĚ BLÍZKÝM ZPŮSOBEM		Zakázka 2326/002	Měřítko 1:1 000	
MAJETKOPRÁVNÍ SITUACE – výkres č. 5				