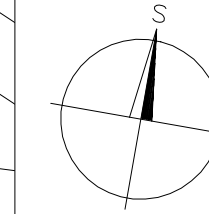
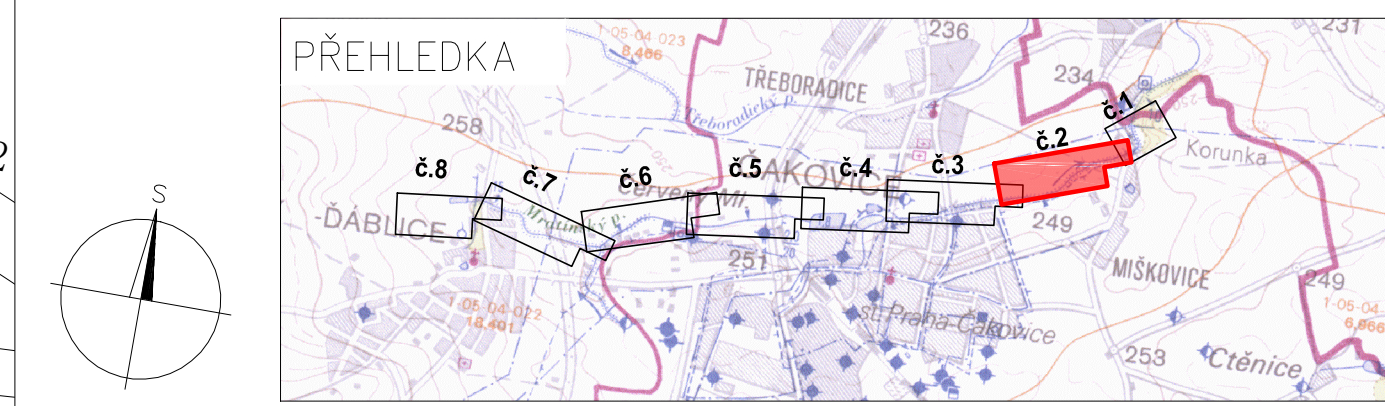
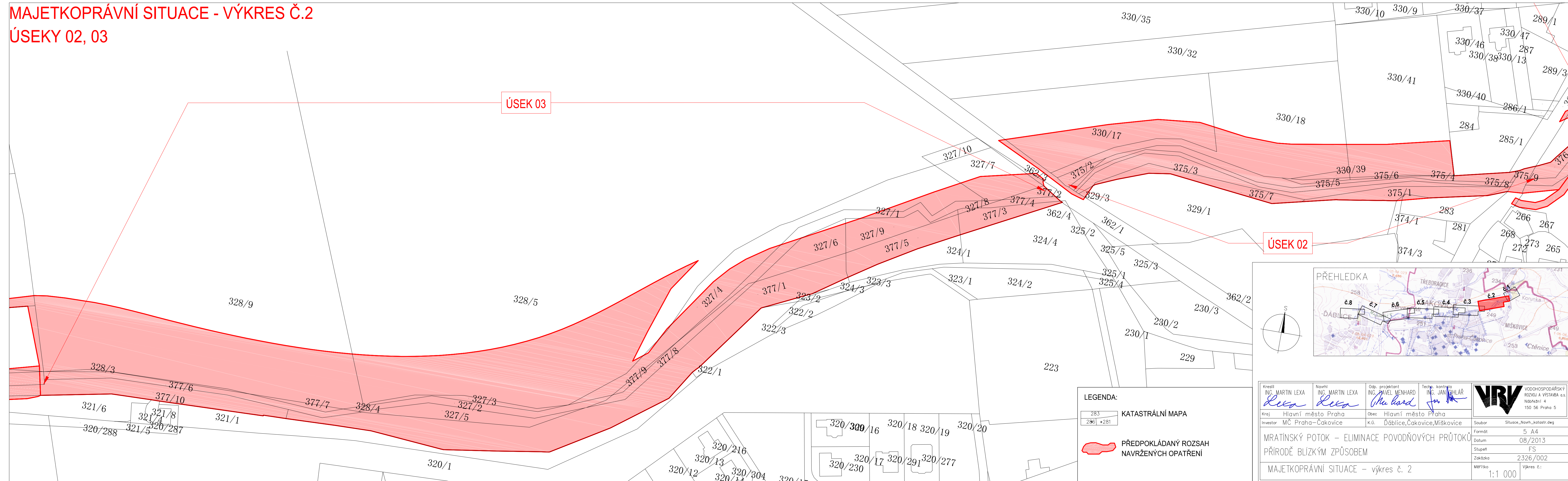


MAJETKOPRÁVNÍ SITUACE - VÝKRES Č.2

ÚSEKY 02, 03



LEGENDA:

283	KATASTRÁLNÍ MAPA
286 + 281	
	PŘEDPOKLÁDANÝ ROZSAH NAVRŽENÝCH OPATŘENÍ

Kreslil ING. MARTIN LEXA <i>Lexa</i>	Navrhl ING. MARTIN LEXA <i>Lexa</i>	Odp. projektant ING. PAVEL MENHARD <i>Menhard</i>	Tech. kontrola ING. JAN ČIHLÁŘ <i>Čihlár</i>	VRV VODOHOSPODÁŘSKÝ ROZVOJ A VÝSTAVBA a.s. Nádražní 4 150 56 Praha 5
Kraj Hlavní město Praha	Obec Hlavní město Praha	Investor MČ Praha-Čakovice		Soubor Situace_Navh_katastr.dwg
MRATÍNSKÝ POTOK – ELIMINACE POVODŇOVÝCH PRŮTOKŮ PŘÍRODĚ BLÍZKÝM ZPŮSOBEM				
MAJETKOPRÁVNÍ SITUACE – výkres č. 2				
Měřítko 1:1 000				Výkres č.: