


MAJETKOPRÁVNÍ SITUACE - VÝKRES Č.1

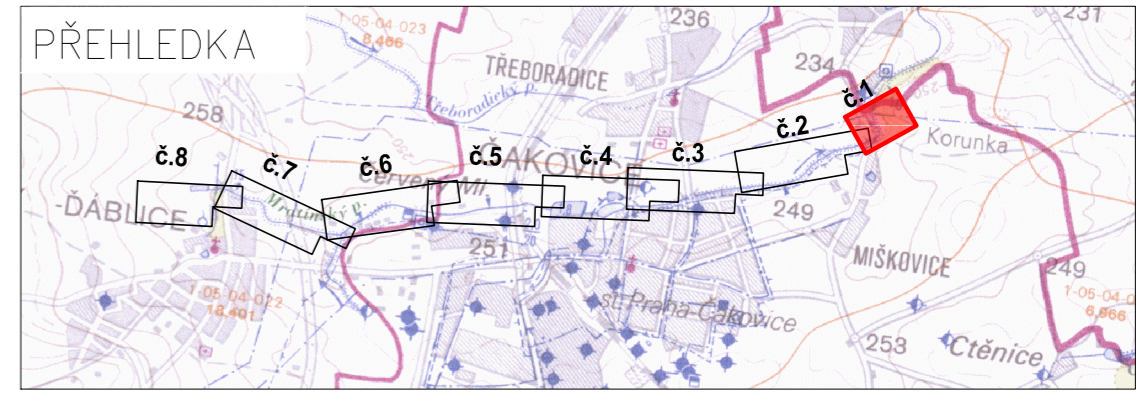
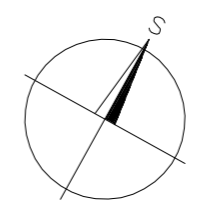
ÚSEK 01




LEGENDA:

283	KATASTRÁLNÍ MAPA
286 +281	

 PŘEDPOKLÁDANÝ ROZSAH NAVRŽENÝCH OPATŘENÍ



Kreslil ING. MARTIN LEXA <i>Lexa</i>	Navrhl ING. MARTIN LEXA <i>Lexa</i>	Odp. projektant ING. PAVEL MENHARD <i>Menhard</i>	Tech. kontrola ING. JAN CIHLÁŘ <i>Cihlar</i>	 VODOHOSPODÁŘSKÝ ROZVOJ A VÝSTAVBA a.s. Nábřeží 4 150 56 Praha 5
Kraj Hlavní město Praha	Obec Hlavní město Praha	Investor MČ Praha-Čakovice	K.ú. Ďáblice, Čakovice, Míškovice	
MRATÍNSKÝ POTOK – ELIMINACE POVODŇOVÝCH PRŮTOKŮ PŘÍRODĚ BLÍŽKÝM ZPŮSOBEM				Soubor Situace_Navrh_katastr.dwg
MAJETKOPRÁVNÍ SITUACE – výkres č. 1				Formát 3 A4
				Datum 08/2013
				Stupeň FS
				Zakázka 2326/002
				Měřítko 1:1 000
				Výkres č.: